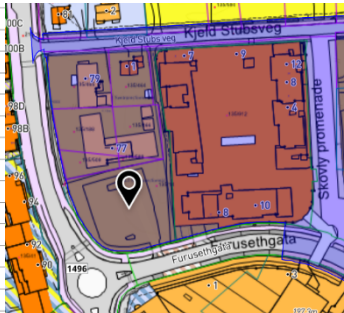


FV.1496 Trondheimsvegen: Cath. Guldbergs veg- Jessheimkrysset - tilgrensende planer

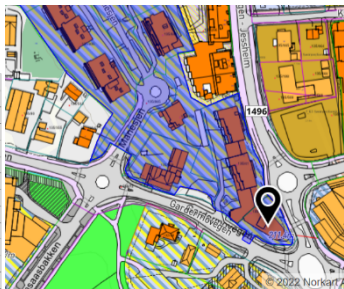
Nasjonal arealplanid	3033_287
Administrativ enhet	3033
Planident	287
Lovreferanse	Plan- og bygningsloven av 1985 eller før
Saksnummerinformasjon	06/551
Plannavn	Del av Trondheimsvegen, Jessheim
Type	Eldre reguleringsplan
Status	Endelig vedtatt arealplan
Ikrafttredelsesdato	28.01.2008
Vertikalnivå	På grunnen/vannoverflaten
Bestemmelser	Med bestemmelser som egen tekst
Myndighet	Kommunestyret
Opprinnelig administrativ enhet	235
Opprinnelig planid	287



Nasjonal arealplanid	3033_317
Administrativ enhet	3033
Planident	317
Lovreferanse	Plan- og bygningsloven av 2008
Saksår / sakensnummer	2008 / 3704
Plannavn	Detailregulering for S4 - Skovly, Jessheim
Type	Detailregulering
Status	Endelig vedtatt arealplan
Ikrafttredelsesdato	15.12.2014
Vertikalnivå	På grunnen/vannoverflaten
Bestemmelser	Med bestemmelser som egen tekst
Forslagstiller	Privat
Opprinnelig administrativ enhet	235
Opprinnelig planid	317



Nasjonal arealplanid	3033_123
Administrativ enhet	3033
Planident	123
Lovreferanse	Plan- og bygningsloven av 1985 eller før
Plannavn	Manesjen - Del av grv. 135 bnr. 213+354 med naboeiendommer
Type	Eldre reguleringsplan
Status	Endelig vedtatt arealplan
Ikrafttredelsesdato	16.10.1989
Vertikalnivå	På grunnen/vannoverflaten
Bestemmelser	Med bestemmelser som egen tekst
Klage med oppsettende virkning	Ja
Opprinnelig administrativ enhet	235
Opprinnelig planid	123



Nasjonal arealplanid	3033_267
Administrativ enhet	3033
Planident	267
Lovreferanse	Plan- og bygningsloven av 1985 eller før
Plannavn	Kvartal 5 og 6, Jessheim sentrum
Type	Eldre reguleringsplan
Status	Endelig vedtatt arealplan
Ikrafttredelsesdato	25.02.2007
Vertikalnivå	På grunnen/vannoverflaten
Bestemmelser	Med bestemmelser som egen tekst
Opprinnelig administrativ enhet	235
Opprinnelig planid	267



Plannavn	Jessheim vest - Romsaas
Type	Eldre reguleringsplan
Status	Endelig vedtatt arealplan
Ikrafttredelsesdato	26.10.1998
Vertikalnivå	På grunnen/vannoverflaten
Bestemmelser	Med bestemmelser som egen tekst
Myndighet	Kommunestyret
Format	Vektor
Opprinnelig administrativ enhet	235
Opprinnelig planid	198



Nasjonal arealplanid	3033_218
Administrativ enhet	3033
Planident	218
Lovreferanse	Plan- og bygningsloven av 1985 eller før
Plannavn	Trondheimsvn. 82, 132/47, Jessheim
Type	Eldre reguleringsplan
Status	Endelig vedtatt arealplan
Ikrafttredelsesdato	28.10.2002
Vertikalnivå	På grunnen/vannoverflaten
Bestemmelser	Med bestemmelser som egen tekst
Myndighet	Kommunestyret
Innsigelse som ikke er avklart	Ja
Klage med oppsettende virkning	Ja
Format	Vektor
Opprinnelig administrativ enhet	235
Opprinnelig planid	218



Nasjonal arealplanid	3033_191
Administrativ enhet	3033
Planident	191
Lovreferanse	Plan- og bygningsloven av 1985 eller før
Plannavn	Jessheim sentrum
Type	Eldre reguleringsplan
Status	Endelig vedtatt arealplan
Ikrafttredelsesdato	20.10.1997
Vertikalnivå	På grunnen/vannoverflaten
Bestemmelser	Med bestemmelser som egen tekst
Klage med oppsettende virkning	Ja
Opprinnelig administrativ enhet	235
Opprinnelig planid	191



Nasjonal arealplanid	3033_308
Administrativ enhet	3033
Planident	308
Lovreferanse	Plan- og bygningsloven av 2008
Saksår / sekvensnummer	2006 / 2719
Plannavn	Veiberg gnr 135 bnr 9 m.fl.
Type	Detaljregulering
Status	Endelig vedtatt arealplan
Ikrafttredelsesdato	08.03.2016
Vertikalnivå	På grunnen/vannoverflaten
Bestemmelser	Med bestemmelser som egen tekst
Forslagstiller	Privat
Opprinnelig administrativ enhet	235
Opprinnelig planid	308



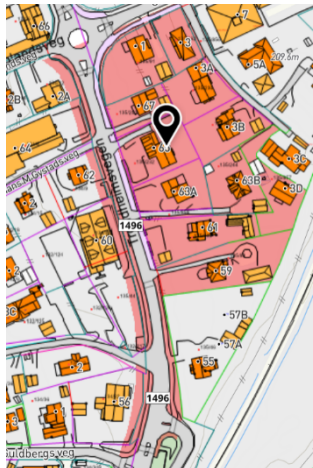
Reguleringsplanforslag

Reguleringsplan

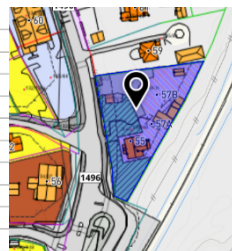
Planidentifikasjon	456
Vertikalnivå	På grunnen/vannoverflaten
Planstatus	1
Plannavn	Del av K2 byplan - G otaas
Planbestemmelse	Med bestemmelser som egen tekst
Lovreferanse	PBL 2008

[Vis i kart](#)

[Vis planinformasjon](#)



Nasjonal arealplanid	3033_425
Administrativ enhet	3033
Planident	425
Lovreferanse	Plan- og bygningsloven av 2008
Saksår / sekvensnummer	2015 / 6574
Plannavn	Detaljregulering for del av K2 Byplan - Teisengården
Type	Områderegulering
Status	Planforslag
Vertikalnivå	På grunnen/vannoverflaten
Bestemmelser	Med bestemmelser som egen tekst



Nasjonal arealplanid	3033_96
Administrativ enhet	3033
Planident	96
Lovreferanse	Plan- og bygningsloven av 1985 eller før
Plannavn	Jesheim Vest, Sundbyjordet - Flata
Type	Eldre reguleringsplan
Status	Endelig vedtatt arealplan
Ikrafttredelsesdato	09.10.1987
Vertikalnivå	På grunnen/vannoverflaten
Bestemmelser	Med bestemmelser som egen tekst
Klage med oppsettende virkning	Ja
Opprinnelig administrativ enhet	235
Opprinnelig planid	96



Nasjonal arealplanid	3033_271
Administrativ enhet	3033
Planident	271
Lovreferanse	Plan- og bygningsloven av 1985 eller før
Saksår / sèkvensnummer	1967 / 7
Saksnummerinformasjon	67/07
Plannavn	Reg.plan for gang- og sykkelveg langs FV. 454 Trondheimsv. Cath. Guldbergsveg til E6/Jesheim Sør
Type	Eldre reguleringsplan
Status	Endelig vedtatt arealplan
Ikrafttredelsesdato	03.09.2007
Vertikalnivå	På grunnen/vannoverflaten
Bestemmelser	Med bestemmelser som egen tekst
Opprinnelig administrativ enhet	235
Opprinnelig planid	271

