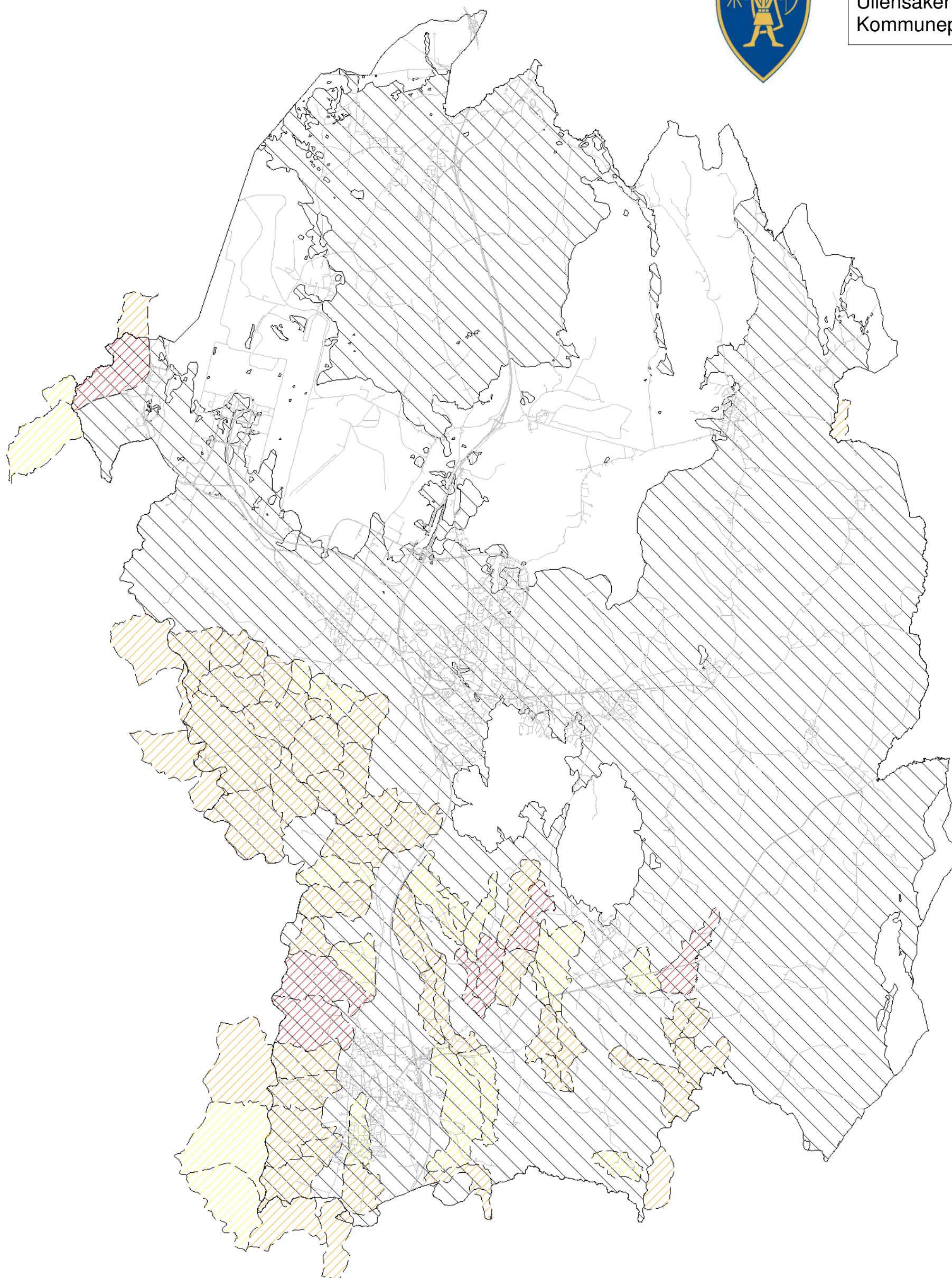


TEMAKART KVIKKLEIRE OG MARIN GRENSE



Ullensaker kommune
Kommuneplan 2015-2030





TEGNFORKLARING

Kvikkleire

-  Lav skredfaresannsynlighet
-  Middels skredfaresannsynlighet
-  Høy skredfaresannsynlighet
-  Avgrensning kvikkleiresoner

Marin grense

-  Områder under marin grense
-  Marin grense

Administrativ inndeling

-  Kommunegrense

KOMMUNEPLAN 2015-2030, ULLENSAKER KOMMUNE

Temakartet viser kartlagte områder med kvikkleire og områder under marin grense.

Klassifiseringen av de kartlagte kvikkleiresonene er basert på kvartærgeologiske kart, terrengforhold og enkle grunnundersøkelser, og er områder der det må vises særlig aktsomhet. Det gjøres oppmerksom på at de kartlagte faresonene kun omfatter større soner. Utenfor registrerte faresoner og for alle områder under marin grense må det utvises en generell aktsomhet mot mulige kvikkleireskred.

Kilder:

- "Flaum- og skredfare i arealplanar" (NVE-Retningslinje 2/2011 (revidert 22.5.2014))
- "Sikkerhet mot kvikkleireskred. Vurdering av områdestabilitet ved utbygging på kvikkleire og andre jordarter med sprøbruddegenskaper" (NVE-veileder 7/2014)
- Kartgrunnlag fra www.nve.no og www.ngu.no.



Målestokk 1:75000

Dato: 11.08.2015