




Tegnforklaring

Reguleringsplan PBL 2008

§12-5. Nr. 1 - Bebyggelse og anlegg

-  Boligbebyggelse-konsentrert småhusbebyggelse (1112)
-  Renovasjonsanlegg (1550)
-  Lekeplass (1610)




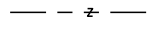
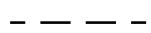





§12-5. Nr. 2 - Samferdselsanlegg og teknisk infrastruktur

-  Kjørveg (2011)
-  Fortau (2012)
-  Gang-/sykkelveg (2015)
-  Annen veggrunn - tekniske anlegg (2018)
-  Annen veggrunn - grøntareal (2019)

§12-6 - Hensynssoner

 Frisikt (140)

Linjesymbol

-  Grense for sikringszone
-  Planens begrensning
-  Formålgrense
-  Eiendomsgrense som skal oppheves (1204)
-  Byggegrense (1211)
-  Bebyggelse som forutsettes fjernet (1215)
-  Regulert senterlinje (1221)
-  Frisiktlinje (1222)
-  Sikringsgjerd (1235)
-  Måle og avstandslinje (1259)

Kartopplysninger

Kilde for basiskart: Infoland
 Dato for basiskart: 04.05.17
 Koordinatsystem: UTM sone 32 basert på EUREF89/WGS84
 Høydegrunnlag: NN2000

Ekvidistanse 1 m

Kartmålestokk: 1:1000 m (A3)

0 13 25 38 50m



Detaljregulering Reisopp


Med tilhørende reguleringsbestemmelser

Ullensaker
kommune

Arealplan-ID:
0235_419

Forslagstiller:
Bakke AS

SAKSBEHANDLING ETTER PLAN- OG BYGNINGSLOVEN

SAKSBEHANDLING ETTER PLAN- OG BYGNINGSLOVEN			SAKS-NR.	DATO	SIGN.
Dato	Revisjon				
Dato	Revisjon				
Dato	30.08.20.18	Revisjon		Siktlinjer er innarbeidet	
Kommunestyret sitt vedtak					
Ny 2. gangs behandling					
Offentlig ettersyn fratil					
2. gangs behandling					
Offentlig ettersyn fra.....til					
1. gangs behandling					
Kunngjøring av oppstart av planarbeid i Eidsvoll Ullensaker Blad og Romerikes Blad					24.03.17
Oppstartsmøte					13.02.17
PLANEN ER UTARBEIDET AV:			TEGNNR.	DATO	SIGN.
PLAN1 			2870-reg04	20.03.2018	LTB

Det bekreftes at planen er i samsvar med kommunestyrets vedtak av

Dato _____ Ordfører _____

