

ASPER - KLØFTA
Gnr 29 bnr 16, 20 og 995
ANALYSER AV PLANFORSLAGET
08.01.19

Vedlegg til planbeskrivelsen

Bebyggelsesstruktur

Siktlinjer

Analyse av utearealer – typer areal

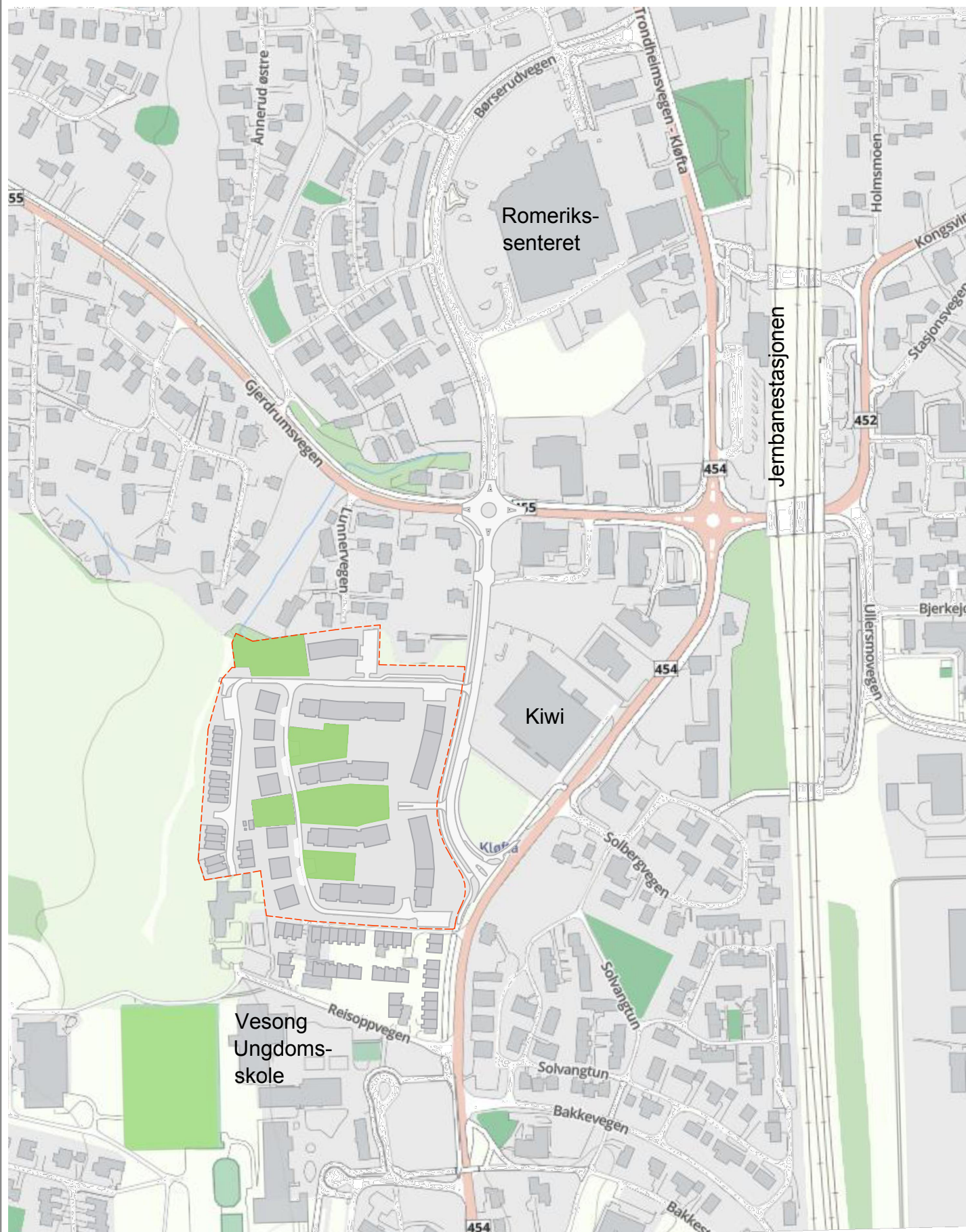
Analyse av solinnfall, beregnet for 1.mai kl 15

Gangmuligheter gjennom området og sammenheng mellom utearealer

Mulighet for snødeponi

Forhold til Kløfta Gamle skole – avstand til ny bebyggelse, med snitt og situasjon

08.01.19 Thorenfeldt Arkitekter AS




Asper Hageby

Bebyggelsesstruktur i området

Dato: 08.01.19 Thorenfeldt Arkitekter AS



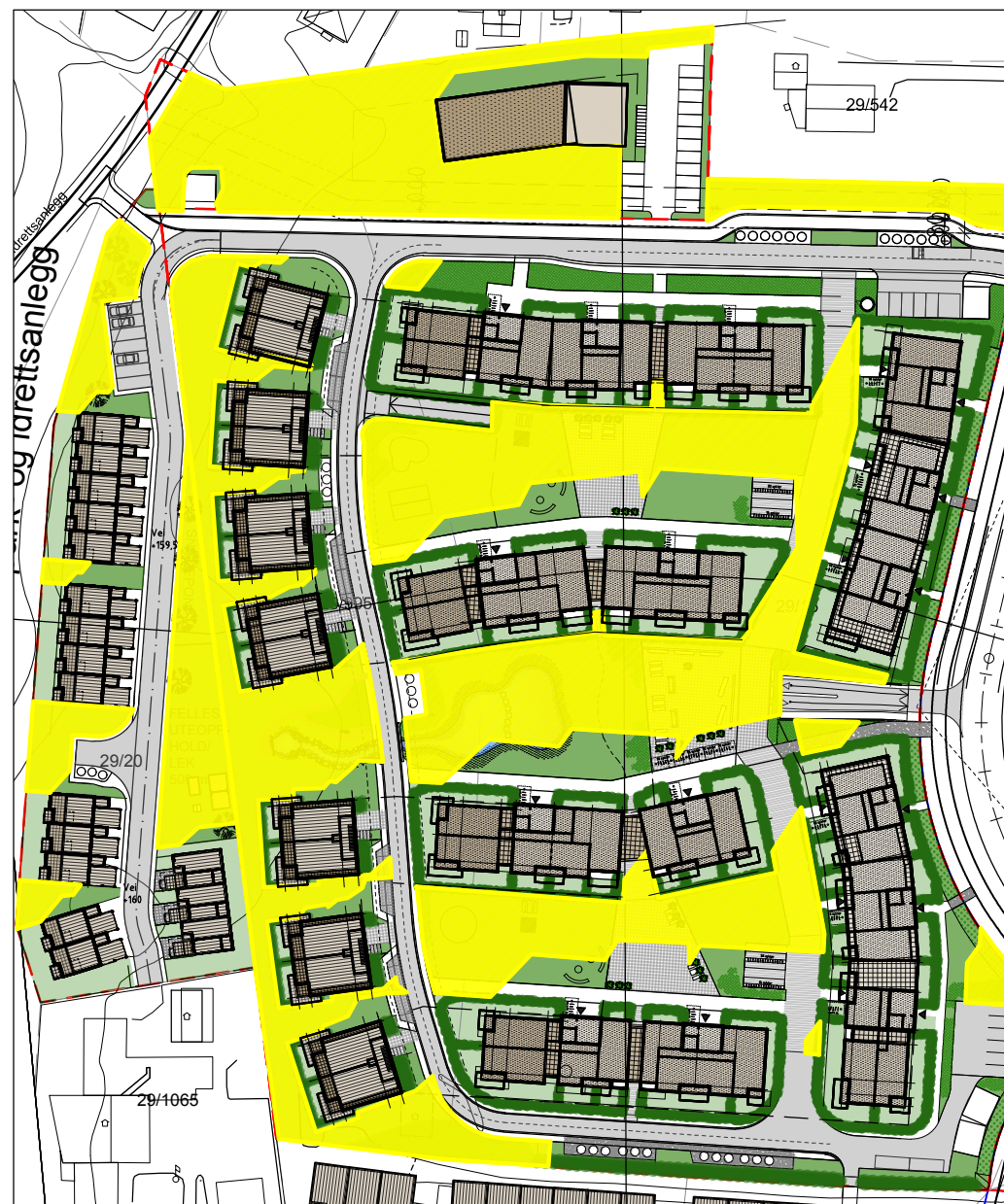
 Tun

 Siktlinjer



UTEAREALER

- Fellesarealer
- Felles beplantning
- Hager



SOLINNFALL

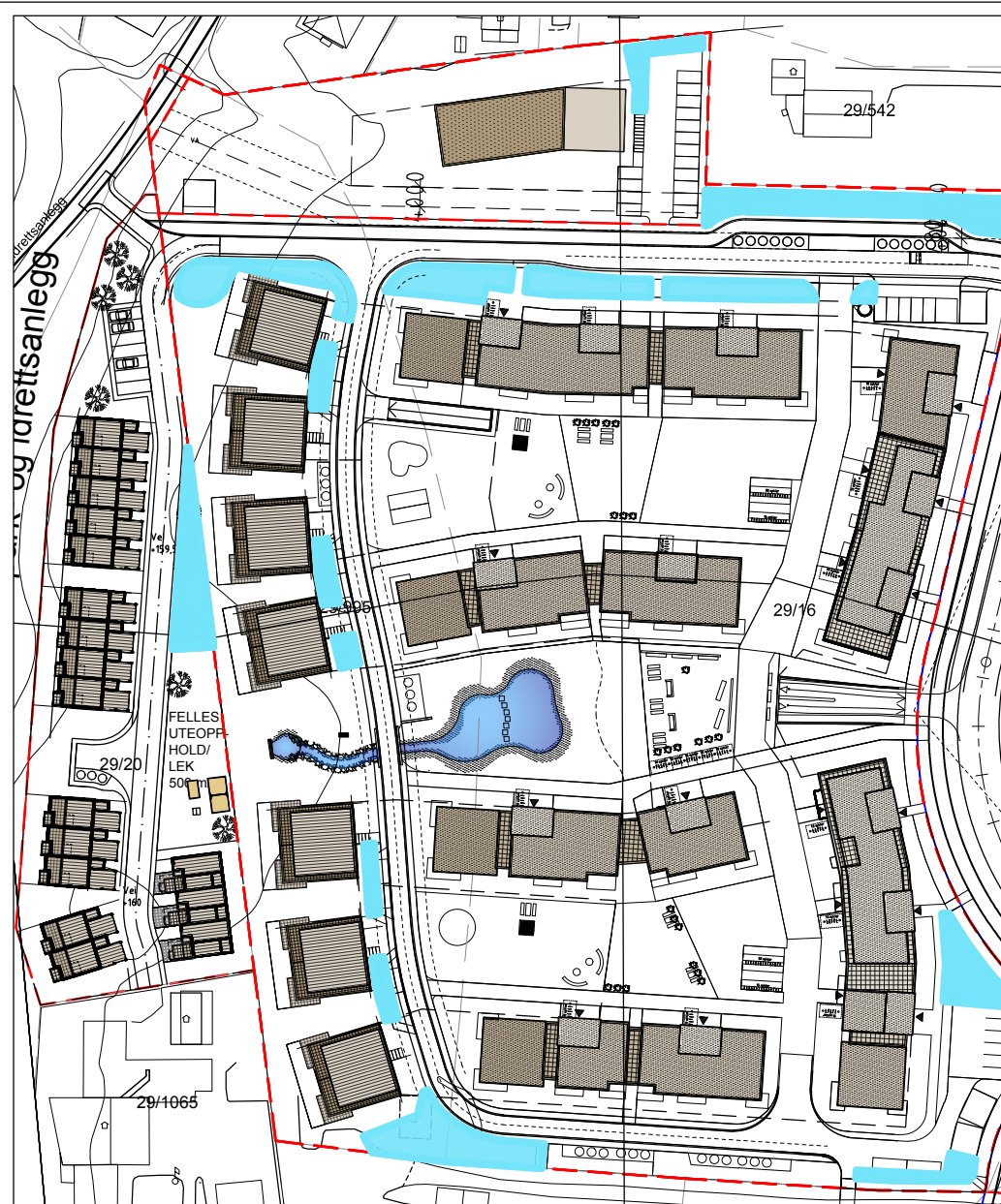
- Solinnfall på fellesarealer 1.mai kl 15



GANGLINJER

 Fellesarealer

 Ganglinjer



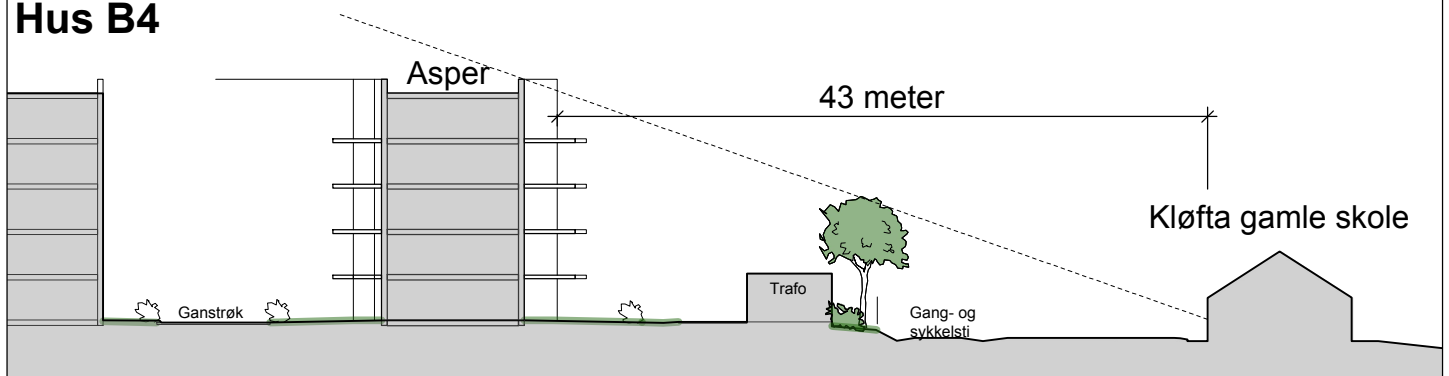
MULIGE SNØDEPONI

 Snødeponi

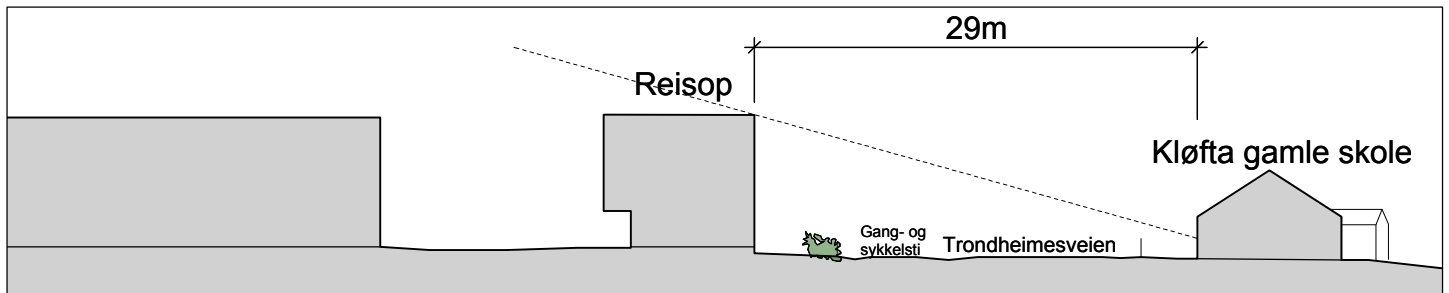


Situasjon med snittlinjer

Hus B4



Snitt A-A Snitt gjennom Asper



Snitt B-B Snitt gjennom Asper

Asper Hageby - Kløfta Forhold til Kløfta gamle skole

Dato 08.01.09 Block Watne AS Thorenfeldt Arkitekter AS



Bakkedalen

Asper

Siktlinje

Reispo

Kløfta

Kløfta gamle skole

Solbergvegen

Reisoppvegen

Solvangtun

43m

70m

28m