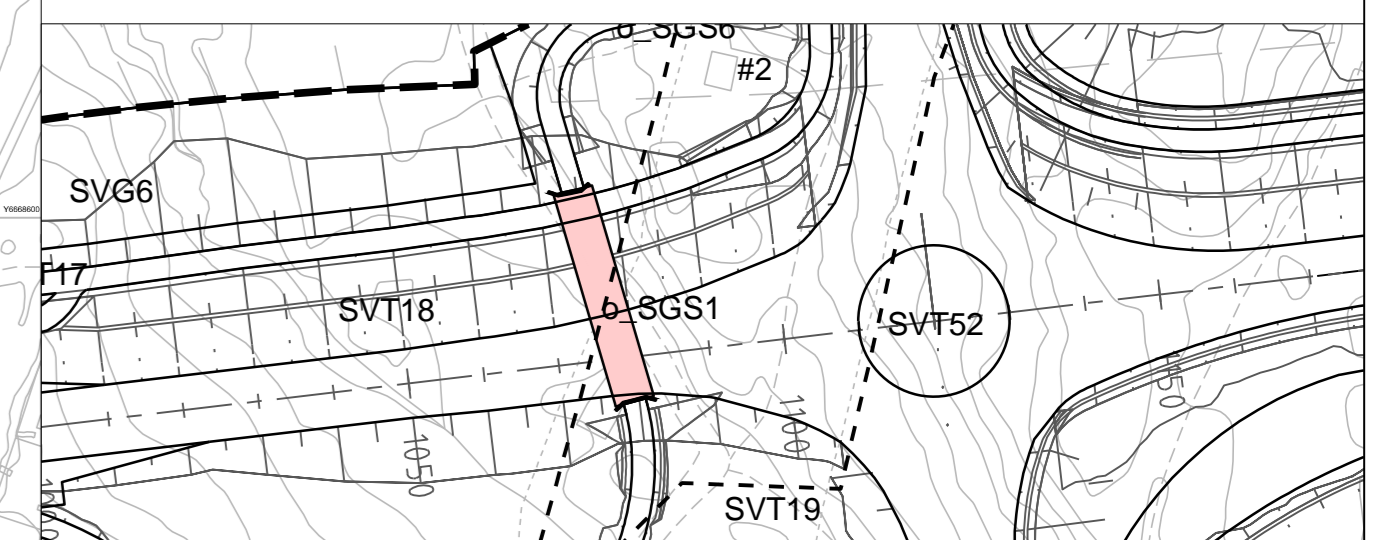
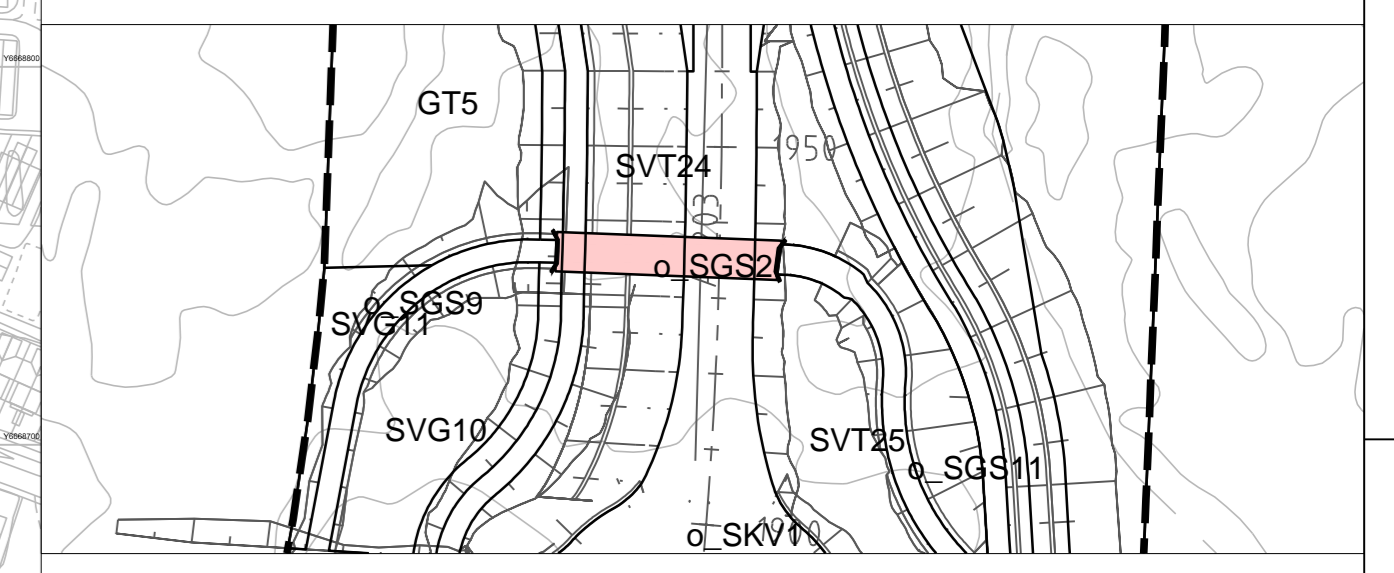
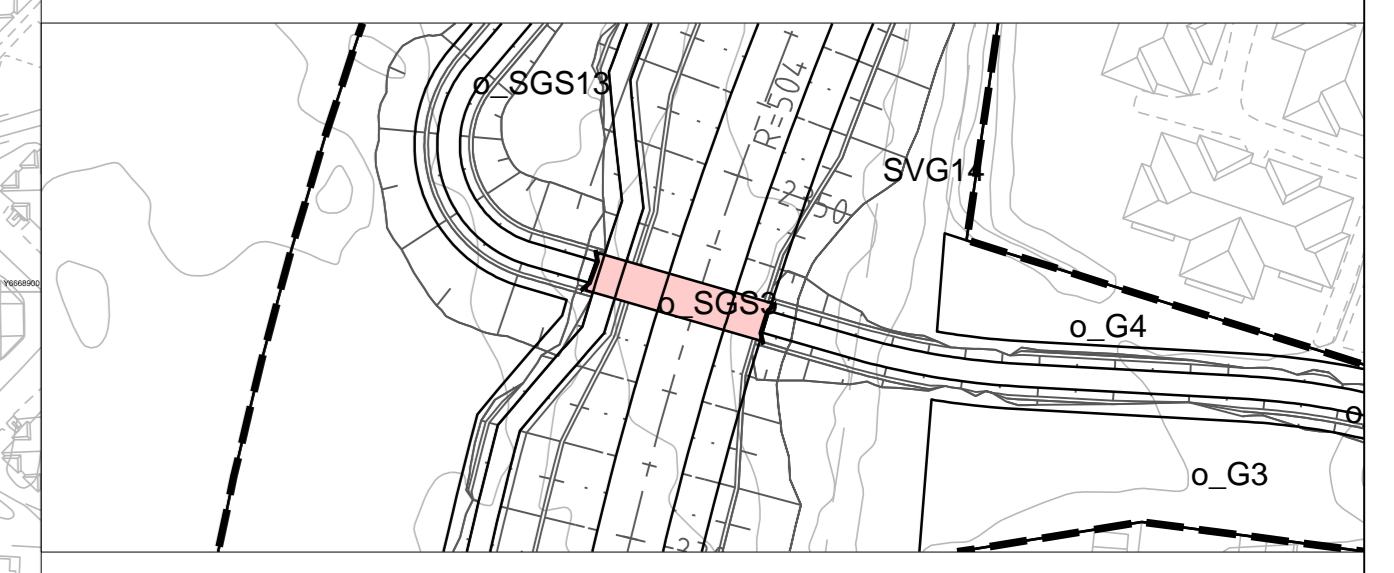
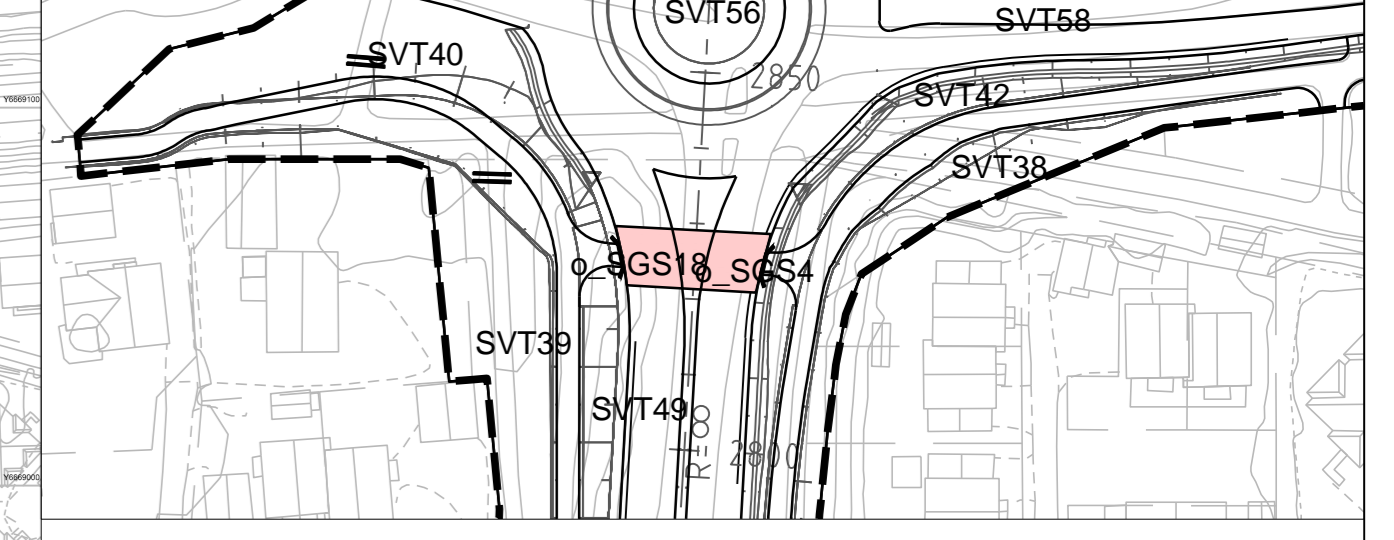
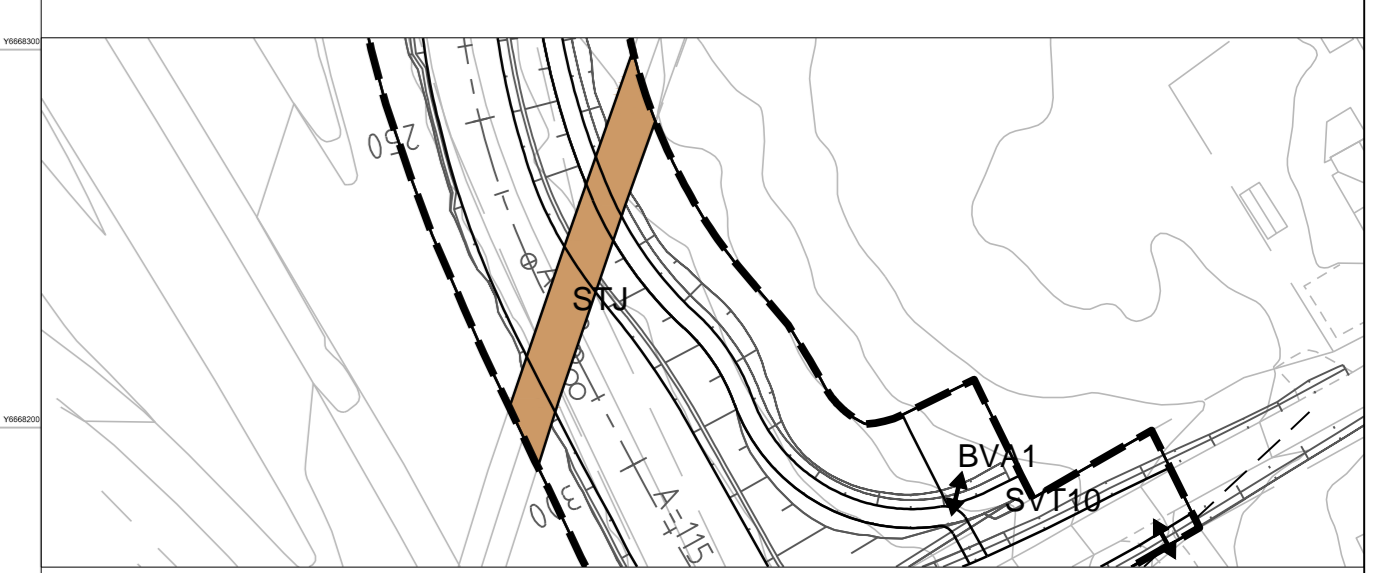
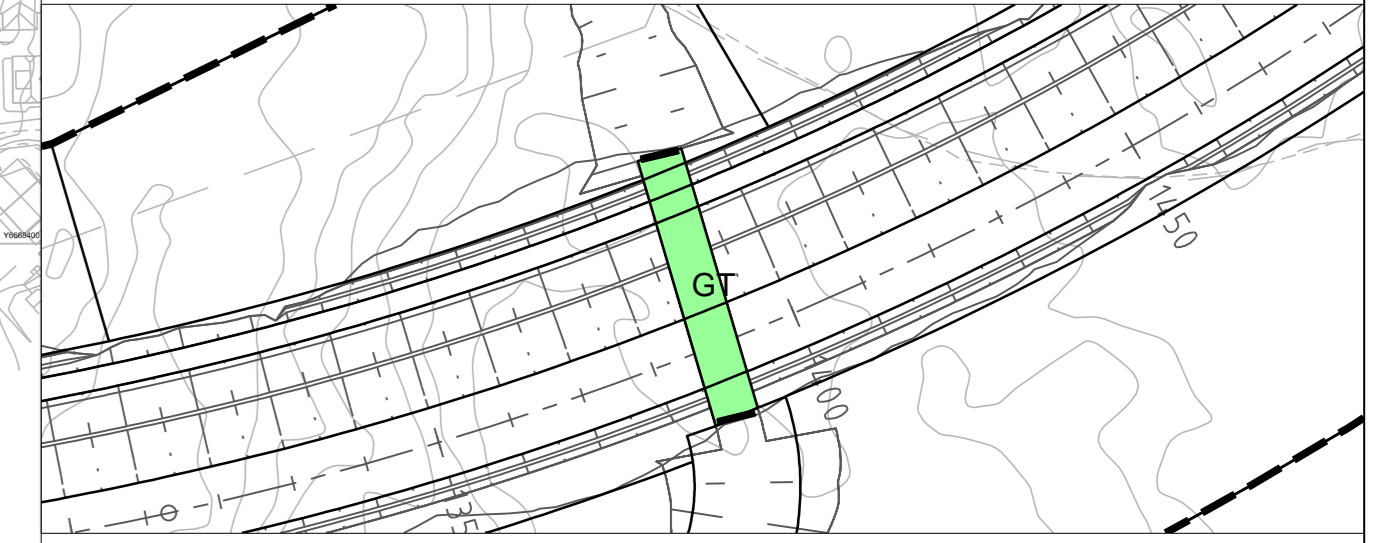


Vertikalnivå 1 (under bakken), målestokk 1:1000



Vertikalnivå 3 (over bakken) Målestokk 1:1000



Tegnforklaring

Reguleringsplan PBL 2008

§12-5. Nr. 1 - Bebyggelse og anlegg

- BVA Vann- og avløpsanlegg

§12-5. Nr. 2 - Samferdselsanlegg og teknisk infrastruktur

- SKV Kjøreveg
- SGS Gang-/sykkelveg
- SVT Annen veggrunn - tekniske anlegg
- SVG Annen veggrunn - grønntareal
- STJ Trase for jernbane
- SKH Kollektivholdeplass

§12-5. Nr. 3 - Grønnstruktur

- G Blågrønnstruktur
- GT Turveg

§12-7 - Bestemmelsesområder

- R Kvare om særskilt rekkefølge for gjennomføring av tiltak

Linjesymbol

- RpGrense

Punktsymboler

- Tunnelløpning
- Bru
- Avkjørsel - både inn og utkjøring
- Stenging av avkjørsel

Legende for Reguleringsplan PBL 2008:

- RpFormålGrense
- RpBestemmelseGrense
- Byggingsgrense
- Bebyggelse som forutsettes fjernet
- Regulert senterlinje
- Friskiltinge
- Regulert kant kjørebane
- Regulert følgergerfelt
- Regulert stasjonsjern
- Bru
- Tunnel

Kartopplysninger
 Kilde for basiskart: FKB
 Ekvidistans: 1 m
 Datum for basiskart: 2016
 Kartmålestokk: 1:2000 m
 Koordinatsystem: UTM sone 32 basert på EUREF89/WGS84
 Høydegrunnlag: NN2000

Områderegulering
416-Omkjøringsveg Jessheim
 Områdesak ID: 0235_416
 Forfagvuller: Ulhusaker kommune
 Med tilhørende reguleringsbestemmelser

SAKSBEHANDLING ETTER PLAN- OG BYGNINGSLOVEN

SAKS-NR	DATO	SRIG
Dato XXX	Revisjon XXX	
Dato XXX	Revisjon XXX	
Dato XXX	Revisjon XXX	
Kommunesjefens stilling		
Ny 2. gangs behandling		
Offentlig ettersyn fra		
2. gangs behandling		
Offentlig ettersyn fra		
1. gangs behandling		
Kunngjøring av oppstart av planarbeid		
Oppstartstidspunkt		
PLANEN ER UTARBEIDET AV: Norconsult		
TEGNSNR	DATO	SRIG
R001	28.05.19	LIBBE

Det bekreftees at planen er i samsvar med kommunesjefens vedtak av