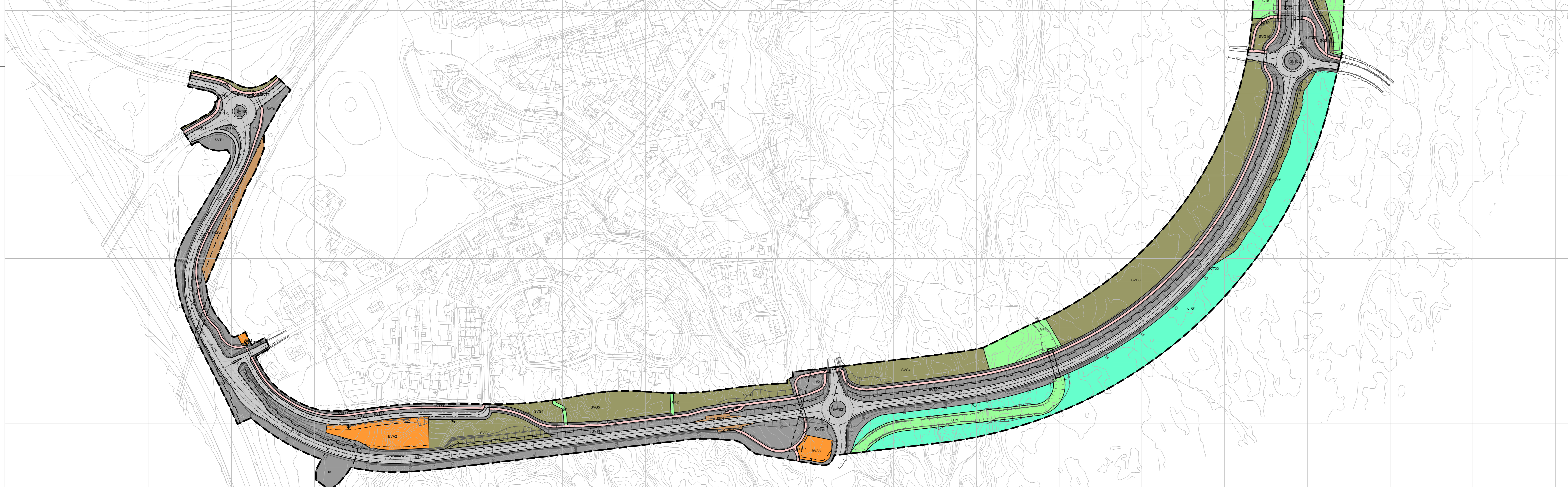
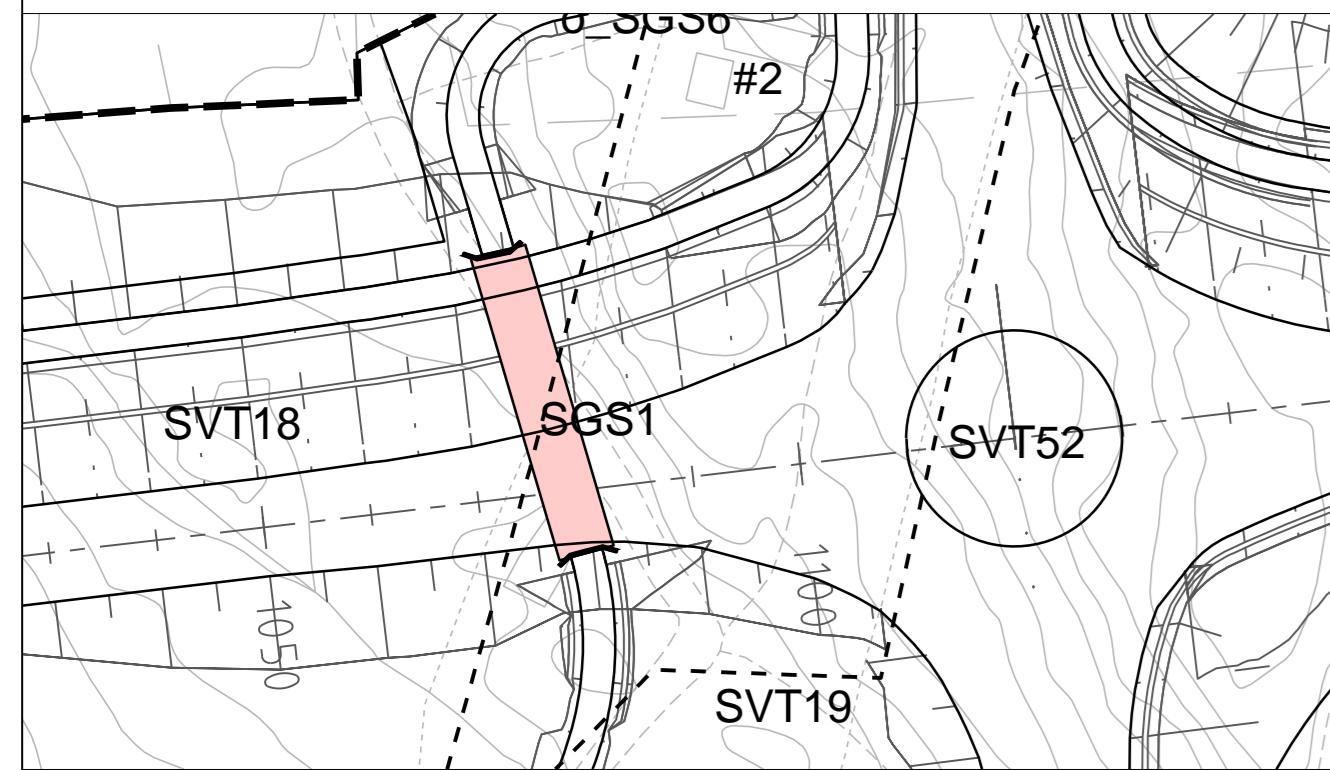
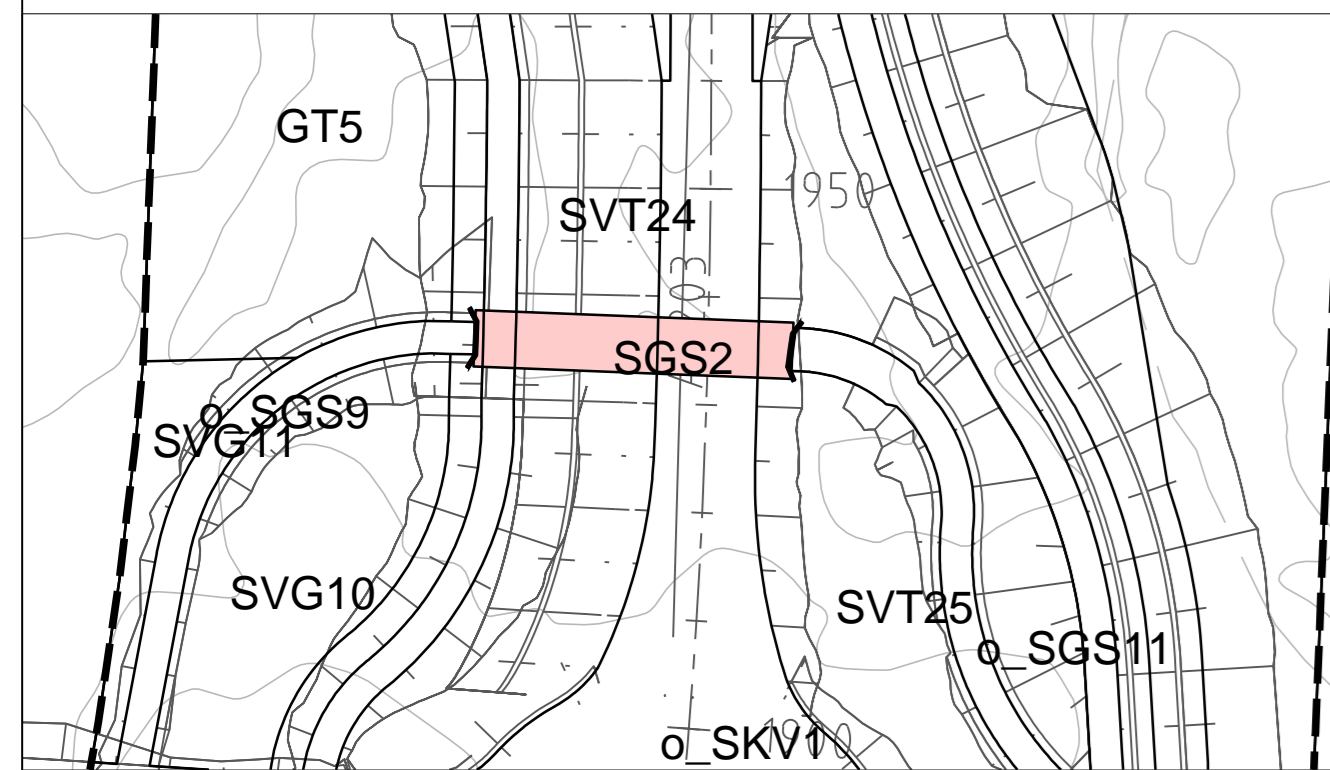
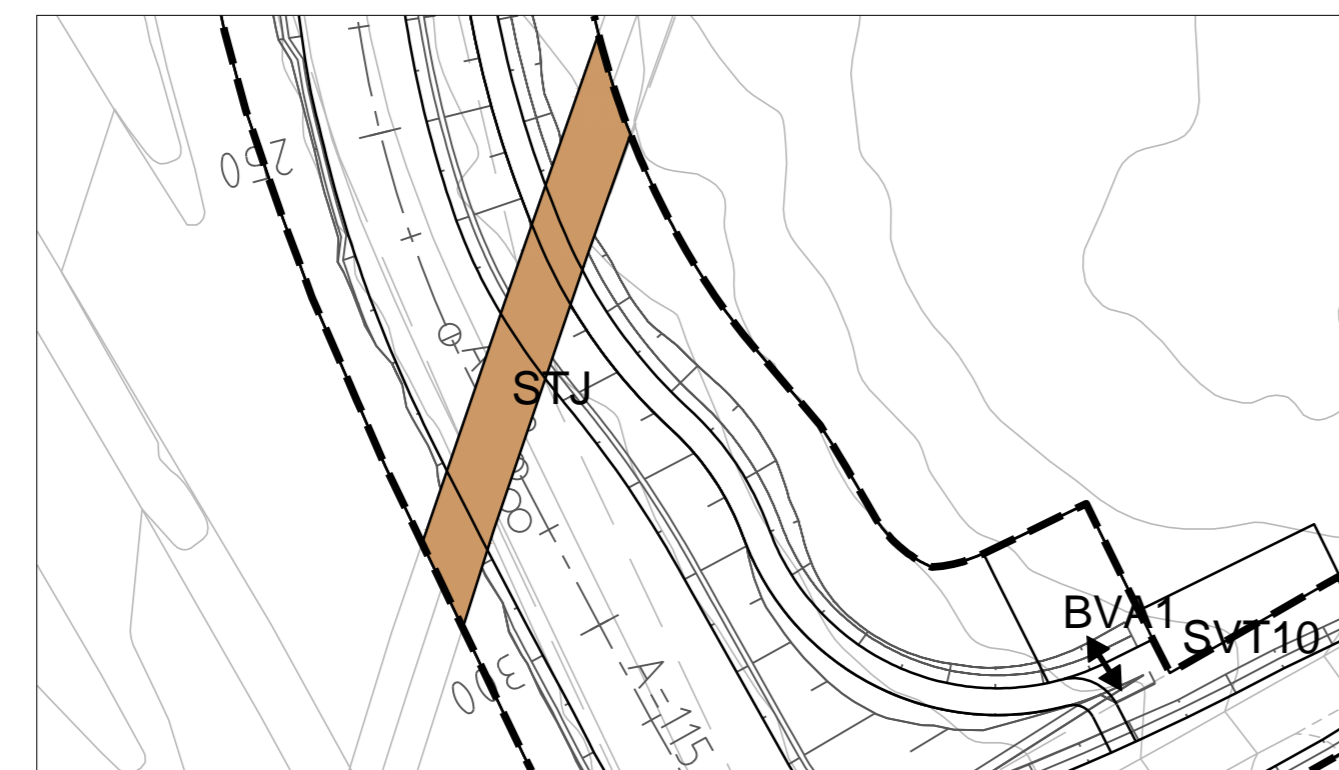
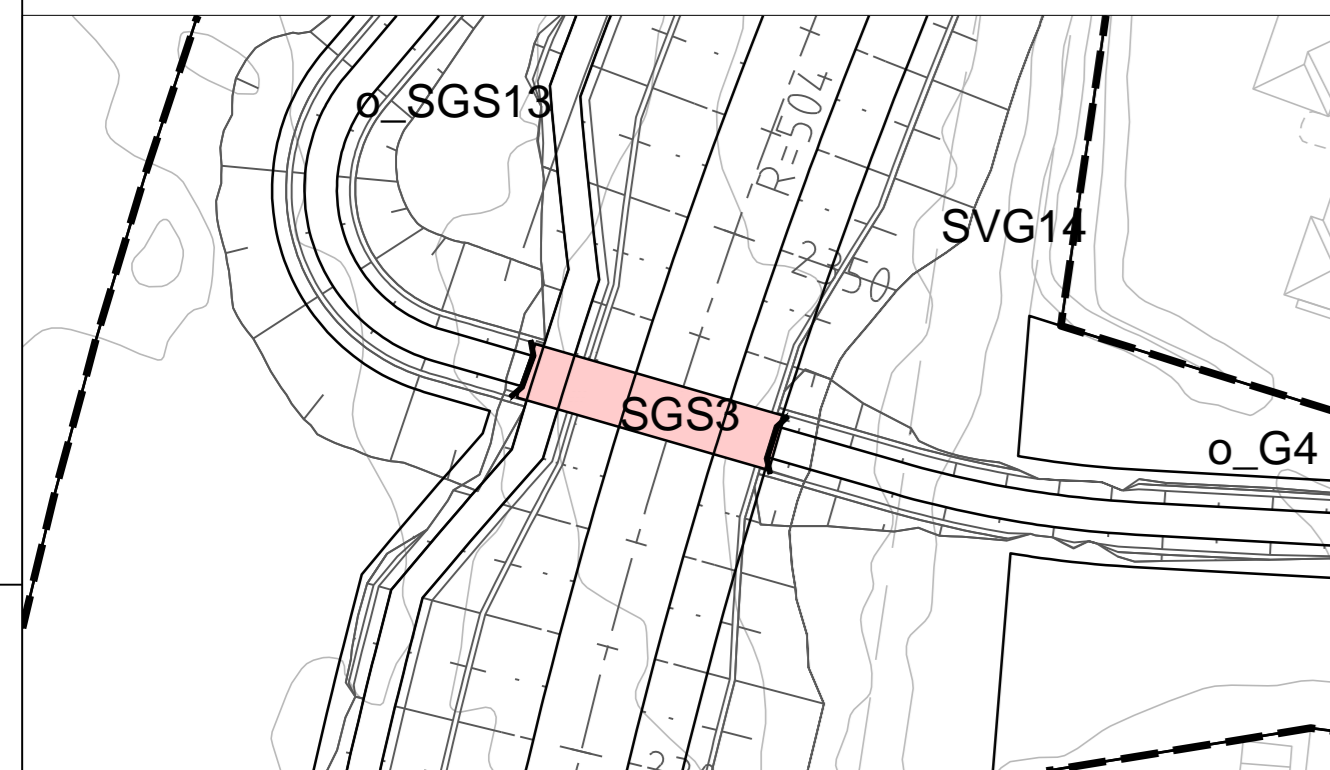
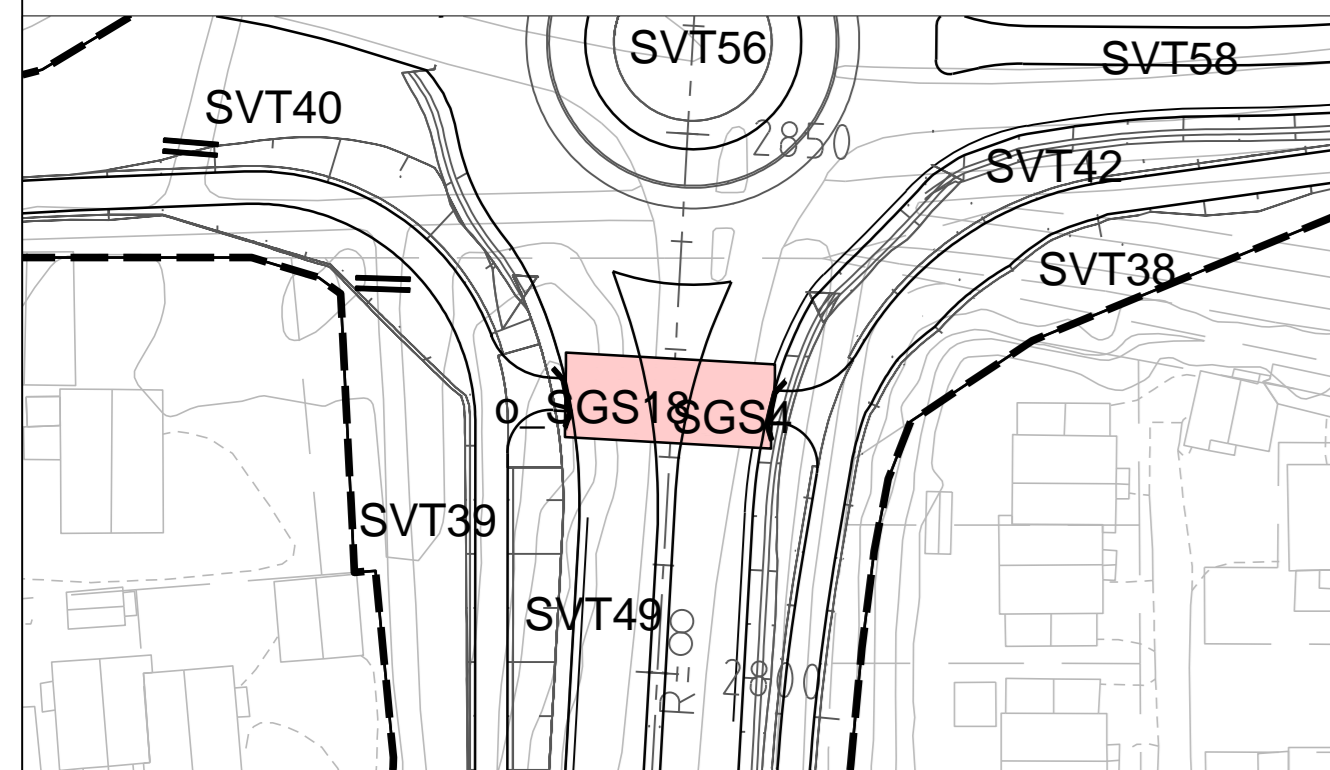


### Vertikalnivå 1 (under bakken)

Målestokk 1:1000

### Vertikalnivå 3 (over bakken)

Målestokk 1:1000



#### Tegnforklaring

##### Reguleringsplan PBL 2008

##### §12-5. Nr. 1 - Bebyggelse og anlegg

BVA Vann- og avløpsanlegg

##### §12-5. Nr. 2 - Samferdselsanlegg og teknisk infrastruktur

SKV Kjøreveg

SGS Gang-/sykkelveg

SVT Annen veggrunn - tekniske anlegg

SVG Annen veggrunn - grøntareal

STJ Trase for jernbane

SKH Kollektivholdeplass

##### §12-5. Nr. 3 - Grønnstruktur

G Blågrønnstruktur

GT Turveg

##### §12-7 - Bestemmelseområder

Krav om særskilt rekkefølge for gjennomføring av tiltak

##### Linjesymbol

RpGrense

RpFormålGrense

RpBestemmelseGrense

Byggingsgrense

Bebyggelse som forutsettes fjernet

Regulert senterlinje

Regulert kant kjørebane

Regulert fotgjengeløp

Regulert stasjonsjern

Bru

Tunnel

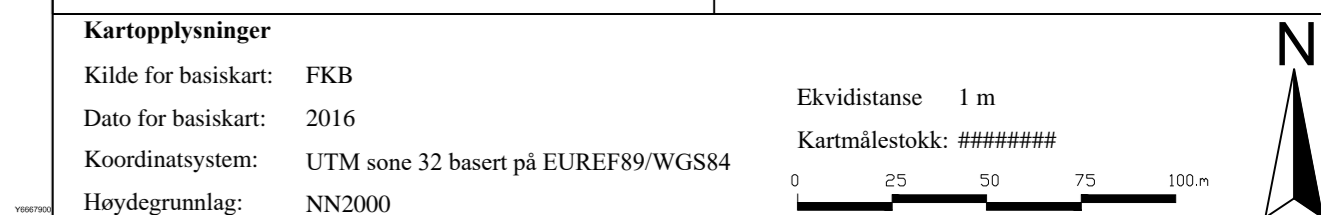
##### Punktsymboler

Tunnelåpning

Brakar

Avkjørsel - både inn og utkjøring

Stenging av avkjørsel



Kartoppløsninger  
Kilde for basiskart: FKB  
Dato for basiskart: 2016  
Koordinatsystem: UTM sone 32 basert på EUREF89/WGS84  
Høydegrunnlag: NN2000

Ekvidianser: 1 m  
Kartmålestokk: 1:10000

**416- Omkjøringsveg Jessheim**  
Med tilhørende reguleringsbestemmelser

Utlensaker kommune

Arbeidsplan-ID: 0235\_416  
Forslagsstiller: Utlensaker kommune

SAKSBEHANDLING ETTER PLAN- OG BYGNINGSLOVEN		SAKS-NR	DATO	SIGN
Dato	XXX	Revisjon	XXX	
Dato	XXX	Revisjon	XXX	
Dato	XXX	Revisjon	XXX	

Kommunestyret sitt vedtak

Ny 2. gangs behandling

Offentlig ettersyn fra .....

2. gangs behandling

Offentlig ettersyn fra .....

1. gangs behandling

Kommisjonering av rapport av planarbeid

Oppstartsmøte

PLANEN ER UTARBEIDET AV: **Norconsult**

TJENESTEN: DATO: SIGN:  
R001 14.03.19 LIBBE

Det bekreftes at planen er i samsvar med kommunestyrets vedtak av