









Reguleringsplan PBL 2008

§12-5. Nr. 1 - Bebyggelse og anlegg

-  Boligbebyggelse-blokkbebyggelse (1113)
-  Renovasjonsanlegg (1550)
-  Uteoppholdsareal (1600)

§12-5. Nr. 2 - Samferdselsanlegg og teknisk infrastruktur








-  Veg (2010)
-  Gang-/sykkelveg (2015)
-  Gangveg/gangareal (2016)
-  Annen veggrunn - tekniske anlegg (2018)

-  Annen veggrunn - grøntareal (2019)
-  Parkeringsplasser (2082)

§12-5. Nr. 3 - Grønnstruktur

-  Grønnstruktur (3001)

Linjesymbol

-  Planens begrensning
-  Formålgrense
-  Byggegrense (1211)
-  Regulert senterlinje (1221)
-  Frisiktlinje (1222)
-  Regulert støyskjerm (1227)
-  Måle og avstandslinje (1259)

Kartopplysninger

Kilde for basiskart: Ullensaker kommune
 Dato for basiskart: 05.09.2017
 Koordinatsystem: UTM sone 32 basert på EUREF89/WGS84
 Høydegrunnlag: NN2000

Ekvidistanse 1 m
 Kartmålestokk: 1:1000 (A3-format)





Detaljregulering
B1 Gystadmyra, Jessheim
 Med tilhørende reguleringsbestemmelser

Ullensaker kommune

Arealplan-ID:
0235_390

Forslagstiller:
Gystad Eiendom AS

SAKSBEHANDLING ETTER PLAN- OG BYGNINGSLOVEN

SAKS-NR.	DATO	SIGN.
----------	------	-------

Dato	Revisjon		
Dato	Revisjon		
Dato	Revisjon		

Kommunestyret sitt vedtak

2. gangs behandling			
Offentlig ettersyn fra.....til			
1. gangs behandling			
Kunngjøring av oppstart av planarbeid		30.06.2015	
Oppstartsmøte		25.06.2015	

PLANEN ER UTARBEIDET AV:	TEGNR.	DATO	SIGN.
PLAN1 		20.11.2017	BMS

Dato

